

PROJEKT ZAGOSPODAROWANIA TERENU

SKALA 1:500

INWESTOR:

NADLEŚNICTWO ROZWADÓW  
UL.PRZEMYSŁOWA 1  
37-464 STAŁOWA WOLA

ADRES BUDOWY:

GRĘBÓW  
DZ. NR EWID: 8264, 8263

LEGENDA:

- 1

- PROJ. PODZIEMNY ZBIORNIK PROŻ. O POL. 55m3
- 2

- PROJ. PLAC MAŁEWROWY - STANOWISKO CZERPAANIA WODY O NAMIERZCHNI Z TŁUCZNIĄ
- 3

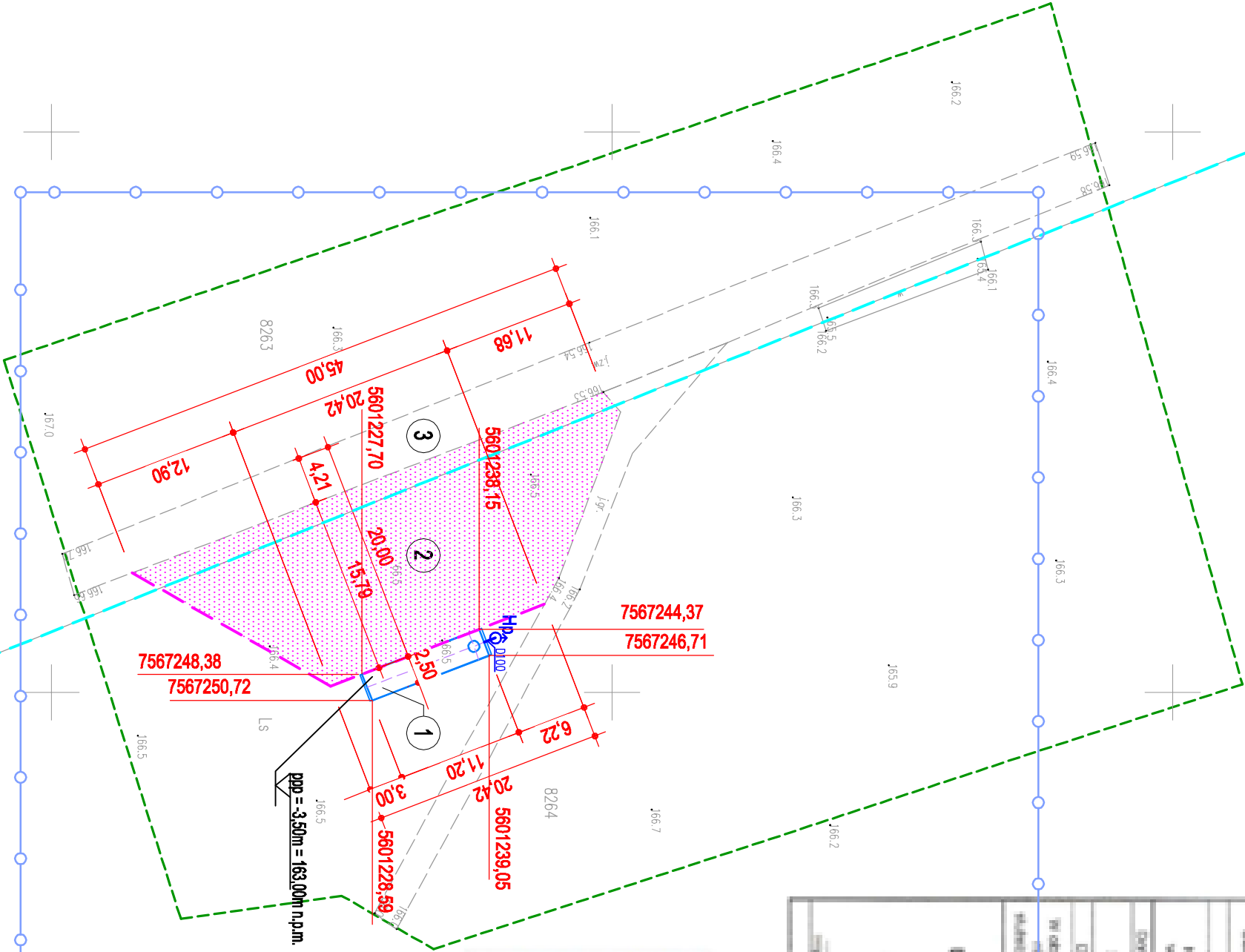
- ISTN. DOJAZD POŻAROWY O NAMIERZCHNI Z TŁUCZNIĄ
- D100



- PROJ. PRZCĄCZ WODY ZE ZBIORNIKA
- ØHp

- PROJ. PUNKT CZERPAANIA WODY Z NASADĄ STRZAŁKĄ
- GRANICA DZIAŁKI
- LINIA ROZGRANICZAJĄCA TEREN INWESTYCJI

MAPA DO CELÓW PROJEKTOWYCH			
Opracowanie: EWA OLIJNIEK		GOSPODARSTWO 14.06.2023	
Właściciel:		Grębow	
Jednostka inwestycyjna:		Nazwa i identyfikator	IN2003.2 - Grębow
Opis inwestycji:		Nazwa i identyfikator	IN2003.2.0001 - Grębow
Jednostka mapy:		1:500	
Nazwa obiektu współrzędnych		Przebieg linii długości	200047
Data opracowania:		Współrzędne	PL-89/07/2007 M44
Skala mapy:		18.10.2023	
Dane geodezyjne:		7.136.29.17.4.2, 7.136.29.18.5.1, 7.136.29.17.4.4, 7.136.29.18.4.3	
Dane adresowe:		8264, 8264	
W odniesieniu do budowy: nieopracowano nieopracowano nieopracowano		Należy wykonać dla inwestycji w terenie projekt inwestycyjny i na podstawie projektu wykonać podstawy, które nie będą zgodne z inwestycyjnym	

Oświadczam, że opierałem się na danych technicznych zawartych w projekcie geodezyjnym, w wyniku którego powstał niniejszy dokument, uzyskałem pozytywny wynik weryfikacji. Jestem świadomy odpowiedzialności karnej za złożenie fałszywych oświadczeń.	
Identyfikator zgłoszenia prac geodezyjnych	GGI01011 66412 1416 2023
Organ służby geodezyjnej, który otrzymał zgłoszenie	Starosta Tarnobrzelski
Wykonawca prac geodezyjnych	Usługi Geodezyjne Damian Kośła ul. 1 Sierpnia 12/535, 37-450 Stałowa Wola
Nr oraz data sporządzenia dokumentu zawierającego wyniki geodezyjne weryfikacji Inicjał i nazwisko, je uprawnien zawodowych oraz podpis licencjonariusza	GGI01011 66412 1416 2023 Z dnia 24.10.2023 Leszek Belcarz Nr upr. 15318



		Projektowanie i Nadzór Budowlany inż. Sławomir Tur, ul. Piłsudskiego 11, 37-464 Stałowa Wola kom. 603-744-221; email: s.tur@interia.pl		
Inwestycja	BUDOWA ZAINSTALOWANIE PODZIEMNEGO BEZODPŁYWOWEGO ZBIORNIKA PROŻ. DO OCHRONY LASÓW O POJEMNOŚCI V=55m3 NA TERENIE LESNICZYWA ZAPOLEDNIK			
Inwestor/ Zamawiający	NADLEŚNICTWO ROZWADÓW UL. PRZEMYSŁOWA 1 37-464 STAŁOWA WOLA			
Labelizacja	GRĘBÓW DZ. NR EWID: 8264, 8263 OBIEKT: 182002.21001 GRĘBÓW JEJEN. EWID: 182002.2 GRĘBÓW			
Typ projektu	PROJEKT ZAGOSPODAROWANIA TERENU			
Stadium: Projekt zagospodarowania terenu	Branża: Architektura	Nr rysunku 12	Skala: 1:500	
Zespół projektowy:	Inicjał i nazwisko:	Nr uprawnień	Podpis	Data:
Projektant branża budowlana:	mgr inż. Zygmunt Szałk	PJK/0037/PWOK/14		12.2023
Projektant branża instalacyjna:	inż. Sławomir Tur	78/Dbg/89		12.2023
<p> niniejszy projekt stanowi projekt planu urządzenia, rysunek ten nie stanowi jego fragmentu nie może być traktowany, interpretowany, przekształcanym, zrywnym zmianami treści lub wykorzystywany do żadnych innych celów niż określone w projekcie</p>				

niniejszy projekt stanowi jedynie pogląd i nie należy go traktować jako dokumentu wykonawczego. Wykonanie robót budowlanych należy wykonać zgodnie z projektem i zgodnie z przepisami o ochronie lasów. Wszelkie zmiany należy zgłaszać do inwestora.